

**ИСТОРИЯ, ЭТНОЛОГИЯ И АРХЕОЛОГИЯ****Средневековая и новая история**

УДК 94(470.63/64)

DOI 10.31143/2542-212X-2021-3-12-43

**ОБ ИСТОРИИ И ПАМЯТНИКАХ СЕЛЕНИЙ АБУКОВЫХ ВТОРОЙ  
ПОЛОВИНЫ XVIII – НАЧАЛА XX В.****В.А. ФОМЕНКО**

*Институт гуманитарных исследований – филиал Федерального государственного  
бюджетного научного учреждения «Федеральный научный центр «Кабардино-Балкарский  
научный центр Российской академии наук»  
360000, г. Нальчик, ул. Пушкина, 18  
E-mail: fva2005@gmail.com*

**В.С. ЯНОВСКИЙ**

*Информационно-культурный центр «Музей А.И. Солженицына» в г. Кисловодске –  
экспозиционный отдел Государственного музея истории российской литературы  
имени В.И. Даля  
357700, г. Кисловодск, ул. Солженицына, 3  
E-mail: vyacheslavyanovsky@yandex.ru*

**Аннотация.** Во введении рассмотрены основные источники и литература, связанные с историей селений Абуковых, а также говорится об особенностях исследовательского подхода, примененного авторами статьи. Далее приведены краткие данные о двух селениях Абуковых в верховьях реки Подкумок (в урочище Юрла и на месте современного селения Первомайское), о селениях Абуковых у Хумары на берегу Кубани и на реке Золка (нынешний поселок Залукокоаже). В описания включены некоторые биографические данные о представителях фамилии Абуковых, сведения о кладбищах их селений. Вместе со сведениями географического, исторического и некрополистического характера авторы статьи обзорно характеризуют или упоминают некоторые археологические памятники, располагавшиеся в окрестностях селений Абуковых. Например: городище Уллу-Дорбунла и другие средневековые поселения, остатки старинных дорог. В заключении авторы настоящей работы говорят об особом статусе Абуковых в проводимой в XIX и начале XX в. местными российскими властями политике, что позволяет считать этот род и зависимое от него население субэтносоциальной группой кабардинского народа, существовавшей в прошлом.

**Ключевые слова:** Северный Кавказ; вторая половина XVIII – начало XX в.; селения Абуковых; окрестные археологические памятники; старинные дороги; фамилия Абуковы; биографические данные; некрополистические сведения; местная российская политика; субэтносоциальная группа.

## ON THE HISTORY AND HISTORICAL RELICS FROM THE ABUKOV FAMILY SETTLEMENTS (THE SECOND HALF OF 18th – EARLY 20th CENTURY)

V.A. FOMENKO

*Institute for Humanitarian studies – Affiliated FSBSE «Federal Scientific Center 'Kabardino-Balkarian Scientific Center of the Russian Academy of Sciences'»  
360000, KBR, Nalchik, Pushkin st., 18  
E-mail: fva2005@gmail.com*

V.S. YANOVSKIY

*Information and cultural center «Museum of A.I. Solzhenitsyn» in Kislovodsk – Expository  
Department of the Vladimir Dahl Russian State Literary Museum  
357700, Stavropol area, Kislovodsk, Solzhenitsyn st., 3  
E-mail: vyacheslavyanovsky@yandex.ru*

**Abstract.** In the preface of the article authors consider main sources of information and scientific literature devoted to history Abukov family settlements. Also the features of the research approach are revealed. The following is brief information about the two Abukov family settlements in the upper reaches of the river Podkumok and, besides, Abukov family settlements on Kuban and Zolka rivers. Also description includes some biographical information of the most prominent representatives of the Abukov family. Some information about Abukov family cemeteries is given. Together with the information of a geographical, historical and necropolistic nature, the authors of the article review or mention some archaeological monuments located in the vicinity of the Abukov family settlements. For example, ancient settlement Ullu-Dorbunla, fragments of ancient and medieval roads, etc. In conclusion, the authors of this work talk about the special status of the Abukov family in the policy pursued by the local Russian authorities in the 19th and early 20th centuries, which allows us to consider this family and the population dependent on it as a subethnosocial group of the Kabardian people that existed in the past.

**Keywords:** North Caucasus; 18–20 centuries; Abukov family; Abukov family settlements; archaeological monuments; ancient and medieval roads; biographical information; necropolistic information; local Russian policy; subethnosocial group.

### Введение

Абуковы (по-кабардински – Абыкъу/Абыкъуэ), от абазинского слова абхъв (переводится как скала, утес, гора, горный [Абазинско-русский словарь... 1967: 123]) – знатный дворянский род Большой Кабарды. Имеет абазинское происхождение [Абазины... 1989: 33], как и многие жители, возглавляемых Абуковыми селений. Представители этого рода относились к абазинскому сословию «агмистаду» (первостепенные дворяне) и кабардинскому дворянскому сословию «беслен-уорков» [Савойский 2017].

Проследить документально в деталях историю оснований и перемещений аулов (поселений) Абуковых довольно сложно, т. к. до реформы по укрупнению аулов существовал ряд возможностей для смены места расположения селений по желанию их владельцев, в целях улучшения жизненных условий.

Потому мы определяем основную цель исследования как краткую характеристику только четырех, основанных Абуковыми, селений:

1. аул Абуковых в верховьях реки Подкумок в урочище Юрла (территория Малокарачаевского района Карачаево-Черкесии);
2. Абыкъухъэблежь – селение в верховьях Подкумка на месте современного селения Первомайское в Малокарачаеском районе КЧР;
3. селение Абуковых у Хумаринского поста в долине Кубани (современный аул Хумара в Карачаево-Черкесии);
4. Абуково на реке Золка (современный поселок Залукокоаже – центр Зольского района Кабардино-Балкарии).

Источники и литература о селениях Абуковых немногочисленны. Фамилия Абуковы упоминается в различных исторических документах, хранящихся в центральных и региональных архивах. Часть этих документов названа в исследовании А.Б. Мамхегова, посвященном биографии чиновника Лукмана Магометовича (в крещении – Дмитрия Степановича) Кодзокова (1820/21–1893) [Мамхегов 2019]. Действительный статский советник Д.С. Кодзоков родился в селении Абуковых и, вероятно, являлся их родственником. А.Б. Мамхегов привел основную, известную на сегодня, информацию о роде Абуковых со второй половины XVIII до середины XIX в. [Мамхегов 2019: 103–110].

Важную информацию с описанием селения Абуковых в верховьях Подкумка в 1858 г. содержит раздел «Гостеприимный прием у абазинского князя» в книге «*Letteres Le Caucase et la Crimée*» путешественника Флориана Жилия [Письма о Кавказе... 2009: 79–85].

Работа М.В. Дышекова посвящена деятельности одного из самых известных общественно-политических и религиозных деятелей Кабарды конца XVIII – начала XIX в. Исхака Абукова [Дышеков 2014].

Определенная информация по избранной нами теме содержится в литературе по истории населенных пунктов Карачаево-Черкесии [Михайлов 2001: 165–166] и Кабардино-Балкарии [Бжеников 2016], в т.ч. в краеведческих статьях, опубликованных в прессе [Жэмышъуэ 2012] и размещенных в интернете [Бжеников 2015; Савойский 2017]. Селение Абуковых в урочище Юрла упоминается в публикации археологических памятников верховьев реки Подкумок [Рунич и др. 1983: 56–66].

Особенностью исследовательского подхода авторов статьи является дополнение исторических данных о селениях Абуковых некоторыми географическими, некрополистическими, биографическими сведениями, а также информацией о некоторых наиболее ярких археологических памятниках, находящихся в ближайших окрестностях. Авторы не только используют возможности междисциплинарного подхода в рассмотрении избранной темы, но и сознательно допускают некоторую эклектичность статьи. Это связано и с характером анализируемых источников, и с формулировкой основной цели настоящего исследования, а также с возможностью учета влияния природного и исторического ландшафта, окружающего селения Абуковых.

### Данные о селениях Абуковых и соседних исторических памятниках

Селение Абуковых в урочище Юрла. Руины одного из селений Абуковых (точное название его пока установить не удалось) находятся на водораздельном плоскогорье между верховьями реки Подкумок и ущельем реки Эшкакон в урочище Юрла на высоте более 1600 м над уровнем моря. Сведений об этом давно заброшенном населенном пункте очень мало.

Это селение было основано не позднее конца XVIII века. Причина основания поселения людей в довольно удаленной и горной местности возможно указана в работе военного историка В.А. Потто. В книге «Два века Терского казачества» кратко говорится о действиях российских войск под командованием князя Ратиева и атамана Савельева против «нежелающих ни русского, ни турецкого подданства», укrywшихся в горах кабардинцев. 6 июня 1769 г. у ущелья Эшкакона произошло сражение, после которого часть кабардинцев во главе с Мисостом Баматовым отошла дальше в горы [Потто 1912: 89–90]. То есть ущелье Эшкакона было еще в XVIII веке известно, как труднодоступное место, где можно было находиться длительное время. Скорее всего, это и стало причиной основания здесь селения Абуковых.

Вероятно, с условиями жизни на краю плоскогорья в урочище Юрла связано прозвище «бгыкІэрыс» (дословно с кабардино-черкесского можно перевести как «живущие у края горы»), распространившееся на часть абуковцев в более позднее время [Бжеников 2015].

Наряду с труднодоступностью у этой местности были и другие выгодные качества: обилие горных пастбищ, отличные источники пресной воды, наличие леса и строительного камня. Что собой представляло селение Абуковых в междуречье Эшкакона и Подкумка мы не знаем, так как оно опустело в начале XX в.

По сведениям краеведа Н.А. Шарданова, вероятно, здесь, в местности называемой Щыпэж (ЩыпІэжь на кабардино-черкесском – старое место), на рубеже XIX–XX вв. разместился аул Мухамеда Абукова, переселившийся в начале XX в. на реку Золку.

Остатки руин небольшого аула Абуково на плоскогорье между Подкумком и Эшкаконом упоминаются на страницах путеводителя В.А. Никитина, изданного в 1964 г. [Никитин 1964: 53].

В публикации 1983 года пятигорский краевед А.П. Рунич (1911–1986), используя карты начала XX в. и собственные наблюдения, нанес границы этого селения на схему под названием «развалины аула Абуковых» [Рунич и др. 1983: 64, Рис. 1]. Из этой схемы понятно, что площадь селения была не маленькой и здесь могли проживать не менее 100 человек.

В 2020 году один из авторов настоящей статьи побывал в урочище Юрла и не выявил каких-либо более или менее масштабных развалин. Это свидетельствует о том, что камень из остатков существовавших построек был вывезен местным населением во второй половине XX и начале XXI в. и использован для возведения современных зданий.

О кладбище в урочище Юрла. Этот старый некрополь селения Абуковых находится на высоте 1620 м над уровнем моря. В плане он представляет собой неправильный четырёхугольник (Рис. 1). Ориентация длинной оси кладбищенского участка – с севера на юг.

Некрополь имеет ограду, представляющую собой кладку из плиток местного доломитизированного известняка (Рис. 2). Высота ограды неравномерна ввиду ее частичного разрушения. Наиболее высокие участки ограды достигают полуметра. В юго-западной стороне ограда как будто бы разрушена. Возможно, что эта «брешь» в ограде и служила входом. Но хорошо видимых и обозначенных ворот найти не удалось.

На этом старинном некрополе сохранились не более полутора – двух десятков грубых стел (приблизительно такой же высоты, как и ограда) и просто небольших надгробных камней. Некоторые камни имеют высоту всего около 20 см. Невысокие надгробные камни трудно поддаются подсчету, поскольку частично или даже почти полностью скрыты слежавшейся травой.

Материал плит и камней – также местный доломитизированный известняк. Надгробия сконцентрированы, прежде всего, в северо-западной части участка, в то время как южная половина кладбища, вероятно, вообще осталась незанятой, так как надгробий там нет. Стелы «лицевой» стороной обращены на юг, вероятно, в сторону Мекки. В хорошую погоду с кладбища открывается вид на Эльбрус.

Самая высокая стела на кладбище высотой около 1 метра. На этом намогильном памятнике сохранилась тамга (Рис. 3). В списке знаков собственности абазинских селений этнограф Ш.Ш. Хуранов отнес эту тамгу к фамилии Абуковых [Хуранов 1979: 172, № 127]. Других изображений тамг или эпитафий на кладбище найти не удалось.



**Рис. 1.** Кладбище селения Абуковых в урочище Юрла. Снимок из программы Google Earth.





**Рис. 2.** Часть ограды кладбища селения Абуковых в урочище Юрла. Снимок В.С. Яновского, 2020 г.



**Рис. 3.** Стела с тамгой на кладбище селения Абуковых в урочище Юрла. Снимок В.С. Яновского, 2020 г.

Рядом с описанным селением Абуково в междуречье Подкумка и его притока Эшкакона расположено большое число хорошо заметных археологических памятников. На правом высоком берегу р. Подкумок в 3–4 км от окраины селения Терезе расположен крупный археологический объект – городище Уллу-Дорбунла<sup>1</sup>. Впервые это укрепление упомянуто известным собирателем древностей Авраамом Самуиловичем Фирковичем, посетившим эту местность в 1848 г. [Фиркович 2006: 53–54]. Исследования на данном памятнике в 70-х гг. XX в. проводились пятигорским краеведом-археологом А.П. Руничем (совместно с его учениками – Я.Б. Березиным и С.Н. Савенко) [Рунич и др. 1983].



**Рис. 4.** Укрепление Уллу-Дорбунла. Изображение из видеофильма «Уллу-Дорбунла» на канале «Пеший бродяга». См.: [https://www.youtube.com/watch?v=8Wu\\_DwyjUsQ](https://www.youtube.com/watch?v=8Wu_DwyjUsQ) (дата обращения: 25.03.2021).

На современном научном уровне укрепление Уллу-Дорбунла и связанные с ним археологические памятники характеризуются в исследованиях археолога-медиевиста Д.С. Коробова. В 2005 и 2011 г. Дмитрий Сергеевич провел исследования на территории городища. Эти материалы опубликованы в его статье и монографии [Коробов 2013; Коробов 2017: 86–100].

Укрепление Уллу-Дорбунла (Рис. 4) было защищено оборонительными стенами. Третья и четвертая стены к настоящему времени практически полностью разобраны на камень и фактически являются задернованными отвалами, образовавшимся после выборки крупного камня. Южнее городища находится относительно ровный участок плоскогорья, в западной части которого имеется мощный пресный источник.

<sup>1</sup> Топоним Уллу-Дорбунла переводится с карачаевского языка как словосочетание «большие пещеры».



Комплекс памятников Уллу-Дорбунла является одним из крупнейших в окрестностях Кисловодска. В настоящее время археологи относят период заселенности городища к эпохе Средневековья (V–XII вв.). Большая часть построек, видимых на поверхности, скорее всего, датируются X–XII вв. [Коробов 2017: 100].

В публикации 1983 года краевед А.П. Рунич и его соавторы отметили, что городище Уллу-Дорбунла было расположено вблизи от одного из торговых путей и могло являться, упоминаемым в византийских письменных источниках городом Фуст (Фист). Название Фист сохранилось на старых картах данной местности как одно из имен реки Большая Корсунка, протекающей рядом с археологическим памятником [Рунич и др. 1983: 61–62]. В 12 км от Уллу-Дорбунла находится Рим-горское городище – крупнейшее поселение X–XII вв. в Центральном Предкавказье.

Уникальным археологическим и историческим памятником являются остатки старинной дороги (Рис. 5), связывавшей верховья Подкумка с ущельем реки Эшкакон. Она поднимается из долины Подкумка, идет серпантинном по западной стороне городища Уллу-Дорбунла. Дорога поднимается на мысовую часть городища через проход в скале, расположенный между второй и третьей оборонительными стенами.

Д.С. Коробов считает, что эта дорога имеет средневековое происхождение, но используется и в настоящее время для конной езды и перегона скота. Ширина дороги доходит до 5 м. На некоторых участках дороги прослеживаются подпорные стенки, сложенные из рядов камней (Рис. 6).

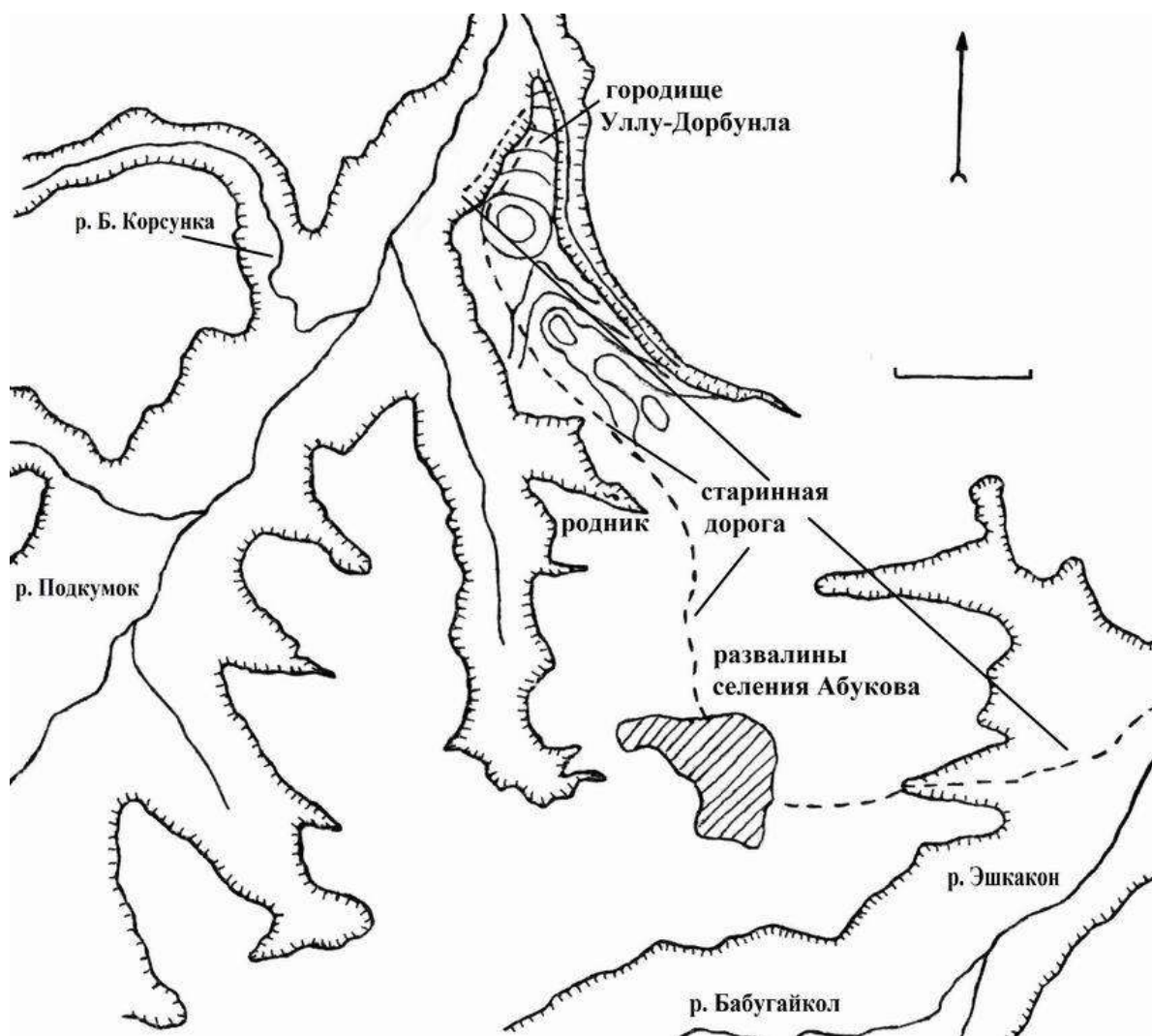


**Рис. 5.** Старинная дорога на городище Уллу-Дорбунла. Изображение из видеофильма «Уллу-Дорбунла» на канале «Пеший бродяга». См.: [https://www.youtube.com/watch?v=8Wu\\_DwyjUsQ](https://www.youtube.com/watch?v=8Wu_DwyjUsQ) (дата обращения 25.03.2021).





**Рис. 6.** Подпорная стенка старинной дороги на городище Уллу-Дорбунла. Снимок В.С. Яновского, 2019 г.




**Рис. 7.** Схема старинной дороги, проходившей у городища Уллу-Дорбунла и развалин селения Абукова [Рунич и др. 1983: 64, Рис. 1].



По данным А.П. Рунича и его соавторов старинная дорога, проходящая от поймы Подкумка через городище Уллу-Дорбунла, шла дальше на юг и, пройдя развалины верхнего селения Абукова, поворачивала на восток и спускалась в ущелье Эшкакона (Рис. 7), вероятно направляясь к Рим-горскому городищу. В 2020 г. один из авторов настоящей статьи осмотрел юго-восточный участок старинной дороги и сделал фотографии. Здесь дорога спускается к Эшкакону по одной из боковых балок, начинающейся примерно с урочища Юрла, находящегося на подкумско-эшкаконском водоразделе.

Сохранившийся участок этой дороги тянется вдоль скального обрыва. Он хорошо прослеживается на протяжении более чем 300 м, укреплен подпорной стенкой довольно качественной кладки из камня (местный доломитизированный известняк). В верхней части хорошо видимого участка дороги подпорная стенка имеет высоту около 2 м (Рис. 8, 9). Ширина полотна, по сравнению с грунтовыми дорогами XIX и тем более XX в., довольно узкая, из тех, на которых «две арбы не разъедутся». В скалах, которые тянутся вдоль дороги выше неё, кое-где видны следы выемки камня. Камень, вероятно, брали на сооружение подпорной стенки.



**Рис. 8.** Участок старинной дороги (вид с боку), ведущей к современному Эшкаконскому водохранилищу. Снимок В.С. Яновского, 2020 г.





**Рис. 9.** Участок старинной дороги на спуске к современному Эшкаконскому водохранилищу. Снимок В.С. Яновского, 2020 г.

Кроме того, было замечено, что к югу от урочища Юрла в балку Бабугай-кол с плоскогорья спускается ещё одна старая дорога. В её верхней части, в природном скальном ярусе, проделаны своеобразные «ворота» (Рис. 10).




**Рис. 10.** «Ворота» старинной дороги в урочище Бабугай-кол. Снимок В.С. Яновского, 2020 г.



Старинная дорога с подпорной стенкой недавно была найдена археологами в балке Зубчихинской у реки Березовки близ Кисловодска. Дорога связана с укреплением Зубчихинским 1, вероятно относящимся ко второй половине I тыс. н.э. По данным Д.С. Коробова, эта дорога ведет на многочисленные участки земледелия с видимыми на поверхности межевыми стенками [Коробов 2017: 229–230]. Остатки средневековых дорог для колесного транспорта известны также на городище Рим-гора у слияния Подкумка и Эшкакона к западу от Кисловодска [Рунич, Михайлов 1976: 168–169], а также на поселении у подножия и на седловине горы Развалка близ Железноводска [Фоменко 2015: 54].

Интересную аналогию упомянутым выше средневековым путям сообщения представляет «аробная дорога», изображенная на открытке начала XX в. Эта дорога использовалась жителями селения Хасаут (Рис. 11).



**Рис. 11.** Аробная дорога у селения Хасаут. Фото на открытке начала XX в.

Селение Абыкъухъэблежь (дословно с кабардинского – старое селение Абуковых) находилось в долине Подкумка на месте современного селения Первомайское (территория Малокарачаевского района КЧР). Население этого аула первоначально составила часть жителей соседнего верхнего селения Абуковых в урочище Юрла, получивших возможность жить на более равнинной и более пригодной для сельскохозяйственной деятельности местности. Несомненно, в составе населения Абыкъухъэблежь были переселившиеся сюда небольшие группы абуковцев из долин Баксана, Куркужина, Подкумка и других районов.

Считается, что это селение осовано в 1846 году Абуковым Атажуко Мусовичем. Известно, что ему был выделен участок земли на месте современного Первомайского. Однако часть абуковцев могла переселиться из урочища Юрла к Подкумку намного раньше.

Благодаря путешественнику Флориану Жилью, сохранилось описание селения Хаджи-Атажуко Абукова<sup>1</sup>. Ф.А. Жиль в 1858 г. посетил Абуково в верховьях Подкумка и опубликовал свои воспоминания в рассказе под названием «Гостеприимный прием у абазинского князя»<sup>2</sup>: «Этот абазинский вождь долгое время служил в мусульманских ополчениях, что сражались на Кавказе на стороне России. Он был полковником. Сегодня он живет в своем ауле из 50 дворов, посреди земель, ему дарованных, вблизи 1500 коней и 15000 баранов, что составляют, помимо крупного скота, главное его богатство. У него девять сыновей и две дочери, отданные замуж в дворянские семьи Кабарды. ...

Мы прибыли к аулу, где обнаружили князя, нас встретившего во главе достаточно многочисленного кортежа. Я увидел красивого старца с головой, опоясанной белой чалмой, признаком участия в паломничестве в Мекку, принесшем ему звание хаджи. По завершении обмена приветствиями он отвел меня сперва в хаджаш или хаджеш (дом для гостей).

Он расположен снаружи ограды из плетня, что окружает, подобно крепостной стене, жилище князя. Этот хаджеш является, в сущности, длинным павильоном. В середине фасада находится открытое углубление, сделанное под соломенной крышей и образующее что-то вроде маленькой внешней галереи, откуда можно любоваться видом пейзажа. Справа и слева – две жилые комнаты. В той, что слева, куда меня ввели, у окна расположен камин и стоят две очень большие деревянные кушетки, весьма опрятные, с решеткой с трех сторон. На ней размещены тонкий тюфяк и ковры. За этими двумя комнатами находятся помещения для слуг и маленькая конюшня. В крае, где личная безопасность обеспечивается самостоятельно или покоится на слове, предоставленном гостеприимством, недоверие сохраняется, и этикет требует, дабы гость легко и быстро мог вскочить на коня, если вестник какой-либо опасности извне побудит его внезапно удалиться. Если бы я провел ночь у князя, то именно в хаджаше меня и уложили бы спать.

Затем я проник в само огороженное пространство аула. Прочный плетень, что окружает его, защищает, подобно крепостной стене, дом князя, дома его сыновей, кои расположены обособленно, два или три других дома, в равной степени стоящих врозь и служащих нуждам семьи; дома слуг; наконец, дома, предназначенные исполнять функцию кладовых. Дома крестьян или, скорее, вассалов князя разбросаны за оградой его жилища; наконец, все это, то есть сам аул с его 50 дворами, окружено общим большим поясом ограждений,

---

<sup>1</sup> Абуков Атажуко Мусович (1790 года рождения), подполковник (к 1851), из кабардинских (бывших абазинских) узденей 2-й степени. В «экспедициях против непокорных горцев» под командованием генерала А.П. Ермолова с 1822. Брат Ислам [Казаков 2006: 20].

<sup>2</sup> Флориан Жиль неточно называет Атажуко Абукова князем. Очевидно потому, что на кабардинском языке владелец селения именуется къуажэпшы, что дословно переводится как князь села.

достигающих в высоту до семи или восьми футов, настоящим заслоном из плетня, очень крепко связанного и имеющего щели, сквозь кои можно стрелять, как сквозь бойницы крепостной стены.

Если обозревать аул издали, замечаешь над длинной линией, что образуется этим заслоном, крыши каждого из домов и деревья садилов, их окружающих, но ни одного достаточно большого проема, дабы позволить увидеть внутреннюю часть.

Это закрытая цитадель, сразу же дающая представление об обнесенной оградой жизни на Кавказе, где каждая семья вынуждена и по причине самих нравов его обитателей, и из-за их междоусобных войн, набегов, кровной мести и внешних нападений, коих они обязаны страшиться, оставаться начеку.

Вскоре меня отпотчевали пиршеством гостеприимства. Вот меню абазинского обеда с названиями блюд на языке этого черкесского племени. *Лигава ... Шекатура ... Лепс ... Пилав с шипс ... Шишлык ...*

... мне понравился и кумыс, что был предложен мне в качестве второго напитка к середине ужина. ... мне поднесли в стеклянном кувшине бузу, приготовленную из просяной муки, воды и меда, своего рода пиво ...

Ржаной хлеб ... является европейским приложением, ибо хлеб заменяется здесь просянными лепешками.

Я должен добавить поджаренных куропаток, ... к коим следует присовокупить два сорта сыра, бешелек, козьего и коровьего, а также сотовый мед. ...

Полковник Агишев и я были единственными, кому досталась честь отведать ужин, и единственными, кто сидел вместе с Хаджи-Атажукко, воздерживавшимся от участия в этом, следуя восточному этикету. ...

Полковник сказал князю, что я разбираюсь в древних видах оружия. Он приказал тогда принести свое. Я увидел сперва красивые ружья со стволами из дамасской стали, круглыми и нарезными, изготовленными в Крыму; одно – оружейником Хаджи-Мустафой, чье имя пользуется доброй славой на Кавказе; другое, с вытравленными золотыми узорами, имело у затвора арабскую надпись: «Девлет Ери (Герей) Хан» – и на конце: «сын Хасана Ери Хана». Оправа из черненого серебра и приклад из красивого вязового дерева являлись тонкой работой кабардинского оружейника.

Затем мне, одну за другой, принесли несколько шашек с оправой из черненого и золоченого серебра, все с рифлеными клинками. Князь спросил меня, могу ли я объяснить надписи, что есть на них; они были наполовину стертными. Я был достаточно доволен тем, что смог различить несколько протравленных азотной кислотой слов, как *Vincere aut mori*. Речь зашла о Рим Горе и о предположении, что древние римляне имели на ней свой лагерь. По этому поводу я сказал князю, что присущим римлянам оружием являлся короткий меч с прямым клинком, широким и заостренным, на коем иногда делалась надпись: *Rome ordonne de vaincre*.

Это суровое предание было выслушано с видимым чувством глубокого интереса и князем, и его слугами, кои, будучи внимательными и молчаливыми, стояли у входа в комнату. Не менее интересным для меня было объяснить эти слова среди данного собрания, принадлежащего героическим племенам Кавказа.



На другом клинке я смог разобрать из надписи в три линии лишь несколько оставшихся видимыми слов: ... TUTAMEN ... ET ... SUE ....

Слово tutamen, наложенное на клинок, с его пространно переданным смыслом, оказало огромное впечатление на людей, приученных к мысли, что они связаны с храбрым воином, названным в их песнях «мечом своего народа».

Я полагал, что признал в большинстве этих шашек очень древние итальянские клинки. Я сказал князю, что венецианцы и генуэзцы, соперничавшие друг с другом народы, обладали монополией на черноморскую торговлю и боролись за нее с помощью страшных войн. Это тоже было легко понято людьми, знавшими Азовское море и устье Кубани.

Князь явно был доволен внимательностью, с коей я рассматривал его прекрасное оружие, аккуратно кладя его, одно за другим, на персидский ковер. Я сам был еще более доволен.

Настало время отъезда. Я встал. В этот момент в комнату вошел старший сын, Хаджи-Махмуд. Он дважды совершил паломничество в Мекку, не знал ни единого русского слова, но взамен весьма был сведущ в знании арабского языка и писаных законов. Молчаливый, аскетический, пользующийся большим авторитетом, он является святым человеком этого рода, кой сам по себе представляет в сжатом виде историю разных племен Кавказа и то, каковыми они могут стать.

Отец является представителем или потомком одного из самых знатных родов края. Будь то по той или иной причине, но он перешел на русскую сторону. Его старший сын, оставшийся верным семейной традиции, воздержался от этого, живя у отца и посвятив себя молитвенной жизни, второй сын воевал в местных войсках. Третий сын, служивший в полку гусар герцога де Люхтенберга, был столь серьезно ранен в Балаклавской битве, что остался наполовину изувеченным. Подобраный на поле брани, отвезенный в Константинополь, он возвратился к мирной жизни, получив вместе с чином майора и крестом Святого Владимира пенсию, к коей приложено было значительное денежное жалованье. Этот член семьи является абсолютным сторонником России и, вероятно, благодаря своему влиянию станет главой рода, кой превратится вместе со многими иными семьями в основание нового мусульманского населения, полностью покорного России и уже формирующегося на Кавказе.

Поблагодарив князя и сказав ему, что бережно буду хранить воспоминание о его гостеприимстве, я еще раз вынужден был поблагодарить его, ибо он подарил мне сперва прекрасный башлык из местного сукна светло-коричневого цвета, весь обшитый серебряными галунами и черным шелком, затем сам преподнес мне два камня с обтесанными гранями; один, сказал он, защитит меня от укуса змей во время моей поездки (если он говорил аллегорическим образом, то я хотел бы, дабы он был правдив); другой спасет меня от горячки. Он привез из Мекки эти два камня, один из коих является черной яшмой, а другой – яшмой кровавого цвета.

Он сопровождал меня со всеми своими людьми до наружных границ пояса укреплений, до домика для гостей, где располагался конвой. Я откланялся ему

со всем почтением, вызванным его возрастом, и, весьма тронутый его приемом, еще раз взял его за руку в ответ на его мольбу: «Пусть Бог хранит вас» – после пожелания, что я высказал, «процветания его дому».

Мы возвратились в станицу Боргустан, где я простился на два дня с полковником, отправлявшимся посетить пред тем, как возвратиться в Ессентуки, некоторые свои посты.

Есаул Тамбиев сопровождал меня почти до станицы. Я пожал руку этому достойному офицеру, уже стареющему, но еще сохранившему энергичность хорошего командира казаков» [Письма о Кавказе... 2009: 79–85].

Из рассказа Флориана Жилия можно предположить, что Абуковым были не безразличны археологические памятники, расположенные возле их сел, также как и средневековое оружие и другие древности найденные вблизи Рим-горы и других городищ. Абуковы собирали и бережно хранили эти ценности, показывая их гостям.

Окрестности верхнего аула Абуковых и селения Абыкьухьэблежь посещали известные путешественники и собиратели древностей. Например, караимский ученый, коллекционер старинных рукописей Авраам Самуилович Фиркович упоминает в своих опубликованных дневниковых записях Рим-гору и городище Уллу-Дорбунла [Фиркович 2006: 51–54].

Интересно, что у аула Абукова в 1927 г. была найдена редчайшая для нашего региона старинная японская ваза, относящаяся, вероятно, к эпохе Средневековья (Рис. 12).



**Рис. 12.** Копия рисунка краеведа А.П. Рунича, поступившего в Пятигорский краеведческий музей в 1927 г. На рисунке японская ваза из аула Абукова [Савенко 2017: 23, Рис. 8].

Любимым занятием жителей селения Абыкъхьэблежь и, конечно, представителей рода Абуковых было коневодство [Бжеников 2015].

Часть абуковцев в 1860-х годах переселилась в Кабарду (селения Верхний и Нижний Куркужин) [Абазины 1989: 33], часть семей, вместе с Атажуко Абуковым эмигрировала на территорию Османской империи [Кумыков 1985: 54]. В 1904 году жители аула Мухамеда Абукова из верховой Подкумка из-за малоземелья и довольно сурового климата с обильными снегопадами переселились ближе к Кабарде на реку Золка, где был основан Абыкъхьэблэ (современный поселок Залукокоаже) [Коков 2000: 52].

Самым известным уроженцем селения Абуково в верховьях Подкумка можно назвать, упомянутого нами выше, Лукмана Магометовича (в крещении – Дмитрия Степановича) Кодзокова (1820/21–1893). Он был первым кабардинцем, окончившим Московский университет. Дмитрий Степанович являлся видным общественным и политическим деятелем на Северном Кавказе во второй половине XIX века, дослужился до чина действительного статского советника [Мамхегов 2019]. О жизни и деятельности Д.С. Кодзокова написано немало [Кумыков 1985], но существуют и некоторые пробелы в изученности его биографии и, в частности, периодов его проживания в Абуково и кратковременных посещений родного села.

В воспоминаниях советского кинорежиссера Джанет Атушевы Тамбиевой (1912–2008) содержатся важные сведения о Старо-Абуковском ауле. Согласно им, Абыкъхьэблежь и хутор (или поселок) Тамбиевых<sup>1</sup> составляли один населенный пункт: «В Старо-Абуковском ауле были огромные семьи Тамбиевых, которых мы называли по именам их дедов. Так, наша семья звалась Антоновской по имени деда Антона, Сергеевская, Григорьевская, Мартиросовская, соответственно, также по именам дедов – Сергея, Григория и так далее». Тамбиевы были очень дружны с Абуковыми. В детские годы, – пишет Джанет Атушева, – мне запомнились Абуковы, Усмель и Даха. С приходом Советской власти для землевладельцев Тамбиевых настали тяжелые времена: «родительский дом в Абуковском сожгли, имущество отобрали» [Джаубаева 2017].

Часть представителей рода Абуковых, опасаясь репрессий, уехали в далекие края и внесли весомый вклад в развитие некоторых регионов. Например, в Туркмении главным инженером Каракумстроя работал А.Г. Абуков [Политические репрессии... 2017: 307, 782]. Уехавшие в годы репрессий в Азербайджан Абуковы – через несколько десятилетий вернулись на малую Родину в селение Первомайское.

В современном Первомайском, бывшем Абыкъхьэблежь, сохранилось несколько памятников дореволюционной эпохи: кладбище Абуковых, христианское кладбище Тамбиевых, могила сына Шамиля.

Третий сын имама Магомед-Шефи (1840-1906) был российским военным, в 1885 году был произведен в генерал-майоры. Далее жил в Казани. Скончался

---

<sup>1</sup> Здесь и далее в тексте идет речь только о ветви знатного кабардинского рода Тамбиевых – Гаур-Тамбиевых, которые были армяно-григорианского вероисповедания.



Магомед-Шефи в 1906 году во время лечения на Кавминводах в Кисловодске [Шамиль 1997: 14]. Был похоронен на кладбище рядом с селением Абуковых (ныне Первомайское). В настоящее время могила Магомеда-Шефи является одним из символов дружбы народов Дагестана и Карачаево-Черкесии [Богатырева 2020].

Старинное кладбище Абуковых в Первомайском находилось у современного автомобильного моста через Подкумок. Оно не сохранилось. Известно, что оно имело ограду, сложенную из камня. Ограда была разобрана до середины XX в. Территория этого некрополя застроена. Рядом сохранились более поздние и существуют действующие кладбища. На некоторых из них похоронены представители рода Абуковых. Также на одном из местных кладбищ находится могила Магомеда-Шефи.

В современном Первомайском наиболее старым является кладбище на улице Тамбиевской. Оно имеет вид огороженного участка, напоминающего в плане четырёхугольник с округлёнными краями, размерами примерно 95 на 40 м. Здесь сохранились надгробные памятники разных эпох (Рис. 13). Несколько надгробий предположительно относятся ко времени до 1917 года. Часть из них имеют арабские надписи, часть вовсе без таковых. Остальные захоронения, судя по символике и надписям, совершены в советское время, причём немало – уже поздних лет (1970–1980-х). Есть здесь и захоронения постсоветского времени. Некоторая часть кладбища заросла кустарником и молодой древесной порослью. Следует также сказать, что даже самые старые надгробия данного некрополя оформлены тоньше, чем более грубые надгробия «верхнего» кладбища в урочище Юрла.



**Рис. 13.** Намогильные памятники старого кладбища селения Первомайское. Снимок В.С. Яновского, 2020 г.

Абуковы, также как и их ближайшие соседи Тамбиевы, владели недвижимостью в Кисловодске. В центре современного города-курорта около нынешнего рынка в XX веке существовало небольшое мусульманское кладбище. В 1927 году этот несохранившийся до наших дней некрополь осмотрел и описал советский востоковед А.П. Ковалевский. В центральной части кладбища в железной оgrade находился «розкішний пам'ятник» Гошеляны Абуковой, высотой до 2 м (Рис. 14). На памятнике арабская надпись: «Умерла и прощена Гошеляна дочь Бекмурзы, жена Локмана». На задней стороне памятника надпись на русском языке: «Здесь погребена Гошеляна Бекмурзовна Абукова, скончавшаяся 12 д. 1915» [Ковалівський 1928: 197–198].



**Рис. 14.** Надгробие Гошеляны Бекмурзовны Абуковой (ум. 1915), Кисловодск [Ковалівський 1928: приложение (цветной рисунок)].



**Рис. 15.** Гошеляна Бекмурзовна Абукова (Шарданова). Снимок конца XIX в.

По данным краеведа Н.А. Шарданова, Гошеляна Бекмурзовна Абукова (Рис. 15) была дочерью Бекмурзы Якубовича Шарданова.

Вполне возможно, памятники Абуковых сохранились или были на кладбищах соседних с Первомайским и Кисловодском населенных пунктов. Так, в поселке Мирном краеведами зафиксировано надгробие Таужан Локмановны Жогешева (Абуковой) (1887–1972?) (Рис. 16), жены одного из первых профессиональных врачей среди адыгов Кургоко Жогешева (около 1871–1949), с 1921 г. проживавшего в Кисловодске [Габуева 2017].





**Рис. 16.** Памятник Таужан Локмановны Жогишевой (Абуковой). Поселок Мирный. Фото предоставлено А.К. Шапаровой.

Селение Абуковых в верховьях Кубани. С 1925 года имеет современное название Хумара (на абазинском – Х'вмара, на кабардино-черкесском Х'бумэрэн). Считается, что из-за спора между братьями Абуковыми, жившими в верховьях Подкумка, Абуков Али и зависимые от него люди ушли в долину Кубани. Первоначально абуковцы обосновались в устье реки Мара, затем перешли ближе к современному расположению села, а на нынешнем месте (Рис. 17), у подножия горы Калеж (Хумара), Абуковы поселились в 1862 году.





**Рис. 17.** Селение Хумара (бывшее Абуково). Вид сверху. Снимок В.С. Яновского. 2016 г.

В селении Абуково (Старая Хумара) родился один из зачинателей и классиков черкесской литературы Абуков Халид Кучукович (1900-1937). С 1924 г. публиковал в газете «Адыгэ ПсэукIэ» (Черкесская жизнь) сообщения, фельетоны и очерки. В 1930 г. в Черкесске был выпущен роман Халида Абукова «На берегах Зеленчука» (ИнжыджIуфэм и деж). В романе говорится о распространении идей социализма в Черкесии. В 1935 году Х.К. Абуков был репрессирован [Баков 2018: 111–115].

Репрессиям в 30-е гг. подверглись и другие представители рода Абуковых, как оставшиеся в Хумаре, так и уехавшие из этого селения. Так, в 1937 г. был осужден Абуков Хатажук Османович (1887 г.р.), работавший в родном селе в колхозе им. Ежова<sup>1</sup>.

Хумаринские Абуковы, проживали и в Абхазии. В селении Мерхеули родился Алексей Хуршудович Абуков (1919–2003), участник Великой Отечественной войны, один из выдающихся организаторов отечественного спорта, в 1969–1989 гг. являлся председателем Центрального совета по туризму и экскурсиям<sup>2</sup>. Его брат Григорий Хуршудович (1917–1938) был репрессирован [Большой террор... 2017: 119].

<sup>1</sup> Абуков Хатажук Османович (1887) // Открытый список: сайт. URL: [https://ru.openlist.wiki/Абуков\\_Хатажук\\_Османович\\_\(1887\)](https://ru.openlist.wiki/Абуков_Хатажук_Османович_(1887)) (дата обращения: 16.02.2021).

<sup>2</sup> Абуков Алексей Хуршудович. 15.03.2016 // Спорт-страна.ру: портал по истории российского спорта. URL: <http://sport-strana.ru/abukov-aleksey-xurshudovich/> (дата обращения: 16.02.2021).

Селение Абуковых в долине реки Золки. Жители селения Абыкъухъэблеж в верховьях Подкумка неоднократно обращались к местным российским властям с просьбами о выделении земли. Однако проблема малоземелья здесь в значительной степени была решена только в 1904 г., когда часть абуковцев получила возможность переселиться в Кабарду на реку Золка.

По данным краеведа М. Бженикова, обустройство селения в долине Золки происходило летом и осенью 1904 г. [Бжеников 2015]. Сохранилось также предание о том, что «... землю для аула выделили с условием, что дома жителей будут стоять на большом расстоянии от реки, чтобы жители Кабарды могли свободно прогонять свой скот. Это условие выполнялось довольно долго, о чем свидетельствует тот факт, что центральной улицей села раньше была ул. Ногмова, лежащая параллельно реке, в 2-3 км от нее» [Савойский 2017].

Первыми переселились восемьдесят дворов. Ближайшими соседями абуковцев, обосновавшихся на новом месте, стали казаки из расположенной рядом станицы Зольской. Новое поселение быстро вошло в общественную и хозяйственную жизнь Нальчикского округа. Абуково на Золке мало отличалось от других кабардинских сел начала XX в. [Бжеников 2015].

По данным краеведов, в начале XX в. по инициативе Маца (Таусултана) Абукова (Рис. 18) был посажен фруктовый сад. Вокруг сада были высажены вербы. Некоторые из них сохранились. Сад существовал до середины 70-х гг. XX в. На месте старых деревьев (вероятно из корней) выросли несколько культурных (не одичавших) яблонь и груша.



**Рис. 18.** Мац (Таусултан) Абуков (в центре), Мариам Абукова (слева) и Таужан Локмановна Абукова (Жогишева) (справа). Снимок начала XX в.

После установления советской власти Абуково было переименовано в Залукокоаже (Дзэлыкьуэ кьуажэ, с кабардинского, «селение на Золке» или «селение в долине ив») [Коков 2000: 52, 119]. По данным краеведов М.М. Бженикова и А.В. Савойского, это произошло в 1920 г.

В революционном 1917 году и позднее отдельные представители Абуковых активно участвовали в политической жизни. Например, Магомед Лукманович Абуков (24 августа 1887, Пятигорск – после 1935) (Рис. 19) был известен как юрист, общественный деятель в Российской империи и зарубежье. Он участвовал в создании Временного ЦК объединенных горцев (март 1917), был председателем Кисловодского горско-мусульманского комитета, членом Нальчикского окружного исполнительного комитета, участником съездов народов Терека. Позже эмигрировал во Францию и был известен там как один из крупных общественных лидеров северокавказских народов. Также М.Л. Абуков работал журналистом и редактором журналов [Бабич и др. 2020: 18].



**Рис. 19.** Магомед Лукманович Абуков. Снимок начала XX в.



Сохранились некоторые сведения об Абукове Батырбеке Локмановиче (1896/1899 – 1938). Он являлся членом партии большевиков, в 20-х гг. работал на руководящих должностях в Наркомнаце, в 30-х гг. – в обкоме ВКП(б). В 1937 г. был арестован, в 1938 – расстрелян. Реабилитирован в 1956 г.<sup>1</sup>

Семьи Абуковых, оставшиеся в Залукокоаже, были репрессированы также как и их родственники, проживавшие в Первомайском, Хумаре, Кисловодске, Куркужине, Псыхурее. По данным потомков Абуковых, живущих в наши дни в Залукокоаже, род их жил здесь до 30-х годов [Савойский 2017].

В 20–30-х гг. репрессии, и особенно социальные реформы советской власти коснулись многих жителей Кабардино-Балкарии.

Однако люди приспосабливались к новой жизни. Обилие плодородной земли и трудолюбие сельских жителей способствовали тому что к 1941 году Залукокоаже стало одним из зажиточных селений Кабардино-Балкарии [Бжеников 2015].

В 1948 г. Залукокоаже получило статус районного центра. В послевоенный период были построены клуб, школа, административные здания, больница, магазины. С 1975 г. Залукокоаже является посёлком городского типа. В 2014 году жители Зольского района отметили 110-летний юбилей своего районного центра. В настоящее время в поселке проживает более десяти тысяч жителей [Бжеников 2015]. Зольчане бережно относятся к истории Залукокоаже (Рис. 20).



**Рис. 20.** Деталь экспозиции «Абыкъухъэблэ зыхуа лъэпкъхэр» в библиотеке поселка Залукокоаже. Иллюстрация опубликована в паспорте муниципального образования Залукокоаже.

См.: [http://gpzalukokoazhe.ru/files/file/pasp\\_gpzaluk.pdf](http://gpzalukokoazhe.ru/files/file/pasp_gpzaluk.pdf).

<sup>1</sup> Абуков Батырбек Локманович (1899) // Открытый список: сайт. URL: [https://ru.openlist.wiki/Абуков\\_Батырбек\\_Локманович\\_\(1899\)](https://ru.openlist.wiki/Абуков_Батырбек_Локманович_(1899)) (дата обращения: 16.02.2021).

### О специфике расселения, статусе и других особенностях

Некоторые современные исследователи, в частности М. Бжеников [Бжеников 2015], считают, что первые селения Абуковых были основаны в Большой Кабарде и лишь потом в верховьях Подкумка. С этим предположением трудно согласиться по нескольким причинам:

1. Изначальное происхождение Абуковых связано с абазинским населением Северо-Западного Кавказа. Само название их фамилии может быть переведено с абазинского или абхазского языков.

2. Наиболее ранним селением Абуковых есть основание считать аул в урочище Юрла, между верховьями Подкумка и Эшкаконом.

3. Поселения Абуковых в Большой Кабарде или в окрестностях Георгиевска и Пятигорска не были долговременными и более-менее многочисленными по ряду причин.

Статус Абуковых в Кабарде вряд ли был стабильным и, скорее всего, они, учитывая сложности княжеско-дворянских взаимоотношений, стремились к самостоятельности и использовали поддержку местных российских властей. Тем не менее, важно, что язык дворян Абуковых и зависимых от них людей постепенно переходил от абазинского к кабардино-черкесскому. Так эфенди Исхак Абуков в конце XVIII и начале XIX в. вряд ли смог бы успешно вести работу по распространению религии в Кабарде [Дышеков 2014: 52–56], если бы не владел кабардинским языком. Следует также отметить, что к середине XX в. или несколько раньше язык населения Абыкъухъэблежь был кабардино-черкесским, обладая лишь небольшими отличиями [Багов 1958: 420–424].

Для местной российской администрации статус Абуковых имел некоторые особенности и может быть назван привилегированным. Связано это было, во-первых с тем, что среди этого рода было много военных. Ниже приведен неполный список Абуковых служивших в дореволюционной российской армии.

Абуков Хаджи, подполковник.

Абуков Хамыш, корнет.

Абуков Хапача Кемалович, подпоручик.

Абуков Исхак, майор.

Абуков Магомет Хаджи Солеманович, поручик.

Абуков Исмаил Магометович, всадник.

Абуков Султан-Бек (Тлостан-Бек) Магометович, прапорщик.

Абуков Хамид (Мурат) Магометович, старший урядник.

Абуков Атажуко Мусович (Хаджи-Мусович), полковник.

Абуков Беслан (Бейслан, Биерслан) Атажукович (Хаджи-Атажукович), майор.

Абуков Каспот Атажукович, офицер.

Абуков Пшимаф Батырович, поручик.

Абуков Аслан-бек, подпоручик.

Абуков Ахмет Хаджи-Салманович, корнет.

Абуков Бек-Мурза, всадник.

Абуков Хатажук (Атажук, Хатакшуко) Султанович, урядник.

Абуков Мурад Магометович, старший урядник [Дзыба 2016: 117–128].

Абуковы дружили с Тамбиевыми, среди которых также было много военных. Исходя из рассказа Франсуа Жиля, можно предположить, что подполковник Атажуко Мусович Абуков был знаком с князем М.С. Воронцовым. После того как власть большевиков укрепилась в Кисловодске, возросла опасность уничтожения находившейся на курорте российской знати. 23 сентября 1918 года многие представители российского дворянства и крупной буржуазии, переживавшие на юге столичные «беспорядки», вынуждены были спешно покинуть Кисловодск, а вскоре – и вовсе эмигрировать из страны. Эти события описаны в воспоминаниях М.Ф. Кшесинской [Кшесинская 1998: 299–301]. Бежавшие в тот день из Кисловодска люди, в том числе близкие родственники царской семьи, остановились в поселке Тамбиевском. По данным Дж.А. Тамбиевой, Абыкъухъэблежь и хутор (или поселок) Тамбиевых были одним населенным пунктом [Джаубаева 2017].

В историографии часто упоминается о малоземелье жителей селений Абуковых в верховьях Подкумка. Но этот вопрос российской бюрократией решался и неоднократно. Так в 1847 году из долины Подкумка к реке Бугунте была перенесена станица Боргустанская, причем на менее удобные земли. В начале XX в. Абуковым для создания нового поселения была выделена земля на реке Золка.

Важной особенностью быта и экономики селений Абуковых было развитие коневодства. Абуковы владели собственной породой лошадей, также как и некоторые другие очень знатные кабардинские и абазинские фамилии (Атажукины, Куденетовы, Тамбиевы, Трамовы и др.). Сохранилась кабардинская поговорка, подтверждающая высокий социальный статус владельцев породистых лошадей: «Зы абыкъурэ аркъэнрэ уи[эмэ, уунагъуэщ]» (если у тебя есть одна абуковская лошадь и аркан – ты имеешь хозяйство) [Кожев 2012: 11].

Вполне возможно, что развитие коневодства в Малом Карачае в советское время связано с породистыми лошадьми, оставшимися от Тамбиевых и Абуковых [Кожев, Мирзоев 2016: 232].

Еще одна характерная особенность жизни абуковцев была связана с тем, что их первоначальное поселение находилось в горной и малодоступной местности в междуречье Подкумка и Эшкакона. Это обусловило использование Абуковыми старинных дорог. Такие пути сообщения, имеющие раннесредневековое происхождение, очевидно, время от времени ремонтировались, поддерживались в рабочем состоянии, что позволяет использовать часть этих дорог и в наши дни.

## Выводы

В результате проведенного исследования авторы настоящей работы пришли к следующим выводам:

1. Дворяне Абуковы обладали особым статусом в проводимой в XIX и начале XX в. местными российскими властями политике. Также как и



Гаур-Тамбиевы они пользовались некоторыми привилегиями периферийных по отношению к Кабарде групп адыгского и адыго-абазинского населения, находившимися под российским покровительством.

2. Окружающие первые селения Абуковых горы, плоскогорья и поросшие лесом ущелья, а также древние и средневековые памятники (городища, могильники, дороги), несомненно, оказывали влияние и способствовали формированию различных черт быта и духовной культуры абуковцев.

3. Особенности расселения и статуса позволяют считать род Абуковых и зависимое от него население субэтносоциальной группой кабардинского народа, сохранявшей свои особенности, вероятно, до середины XX столетия.

### Благодарности

Авторы статьи выражают свою признательность за помощь в сборе документальных и иллюстративных материалов заведующей научным архивом Института гуманитарных исследований Кабардино-Балкарского научного центра РАН Айшат Кучуковне Шапаровой, директору Историко-краеведческого музея Зольского района КБР Галимат Хабасовне Макоевой и краеведу-историку из города Нальчик, заслуженному врачу Кабардино-Балкарской Республики и Российской Федерации, кандидату медицинских наук Нодару Абуевичу Шарданову, родившемуся и выросшему в селе Первомайском (Абыкъухъэблежь). Нодар Абуевич предоставил авторам, публикуемые в настоящей статье, фотографии Гошеляны Бекмурзовны, Таусултана Мухамедовича, Мухамеда Лукмановича и других представителей фамилии Абуковых.

### ИСТОЧНИКИ И ЛИТЕРАТУРА

Абазинско-русский словарь... 1967 – *Абазинско-русский словарь* (около 14 000 слов) / под ред. В.Б. Тугова. – М.: Советская энциклопедия, 1967. – 536 с.

Абазины... 1989 – *Абазины*. Историко-этнографический очерк / научн. ред. А.И. Першиц. – Черкесск: Карачаево-Черкесский ордена «Знак почета» научно-исследовательский институт истории, филологии и экономики, 1989. – 240 с., илл.

Бабич и др. 2020 – *Бабич И.Л., Гладкова Т.Л., Мнухин Л.А.* Северокавказцы в эмиграции в XX веке. Материалы к биографическому словарю / отв. ред. А.Н. Кожановский. – Москва–Берлин: Директ-Медиа, 2020. – 297 с., илл.

Багов 1958 – *Багов П.М.* Некоторые фонетические особенности речи кабардинцев с. Первомайского Карачаево-Черкесской автономной области // Ученые записки Кабардино-Балкарского НИИ. – Нальчик: Кабардино-Балкарское книжное издательство, 1958. – Т. XIV. – С. 420–424.

Баков 2018 – *Баков Х.И.* О творческой судьбе первого черкесского романиста Халида Абукова // Вестник Адыгейского государственного университета. Серия: филология и искусствоведение. – Майкоп, 2018. – Вып. 1 (212). – С. 111–115.

Бжеников 2015 – *Бжеников М.* Из истории Залукокоаже. 03.05.2015 // Золка.ру: сайт. URL: <https://www.zolka.ru/iz-istorii-zalukokoazhe/> (дата обращения: 16.02.2021).

Бжеников 2016 – *Бжеников М.М.* Абуково – Залукокоаже: история и судьбы. – Нальчик: Печатный двор, 2016. – 480 с., илл.

Богатырева 2020 – *Богатырева Ш.* Пусть крепнут побратимские связи! 26.08.2020 // День республики: интернет-сайт газеты. URL: <https://denresp.ru/2020/08/26/pust-krepnut-pobratimskie-svyazi/> (дата обращения: 16.02.2021).

Большой террор... 2017 – *Большой террор* в Абхазии (Абхазская АССР): 1937–1938 гг. – Strasbourg: Council of Europe, 2017. – Т. I. – 402 с.

Габуева 2017 – *Габуева А.* Наш дорогой Кургоко // Кабардино-Балкарская правда. – Нальчик, 15.04.2017. – № 67. – С. 5.

Джаубаева 2017 – *Джаубаева А.* Рисунок режиссерской судьбы. 29.11.2017 // День республики: интернет-сайт газеты. URL: <https://denresp.ru/2017/11/29/risunok-reghisserskoi-sudibi/> (дата обращения: 16.02.2021).

Дзыба 2016 – *Дзыба В.А.* Абазины в войнах России XIX и начала XX веков. – М.: Центрполиграф, 2016. 352 с., илл.

Дышеков 2014 – *Дышеков М.В.* Кавказская война в лицах: штрихи к историческому портрету Исхака Абукова // Кавказская война: события, факты, уроки. Материалы международной научной конференции (г. Нальчик 15–19 октября 2014 г.). – Нальчик: Издательский отдел КБИГИ, 2014. – С. 50–56.

Жэмышъуэ 2012 – *Жэмышъуэ М.* Абыкъухэ я къуэпсыр жыжьэ дьдэ къыщожьэ // Адыгэ псалъэ. – Налшык, 3.07.2012. (Жемухова М. Далекие корни рода Абуковых).

Казаков 2006 – *Казаков А.В.* Адыги (черкесы) на российской военной службе. Воеводы и офицеры. Середина XVI – начало XX в. Биографический справочник. – Нальчик: Эль-Фа, 2006. – 392 с.

Ковалівський 1928 – *Ковалівський А.П.* Розписи мусульманського кладовища // Східній світ. – Харків: Державне видавництво України, 1928. – № 6. – С. 195–211.

Кожев 2012 – *Кожев З.А.* Черкесское (адыгское) коневодство и всадническая традиция // Исторический вестник. – Нальчик, 2012. – Вып. XI. – С. 3–26.

Кожев, Мирзоев 2016 – *Кожев З.А., Мирзоев А.С.* Кабардинская порода лошадей: ретроспектива, современное состояние, перспективы сохранения и развития // Качество, инновации, образование. – 2016. – № 8–10 (135–137). – С. 231–239.

Коков 2000 – *Коков Дж.Н.* Избранные труды. – Т. 1. Адыгская топонимия. – Нальчик: Эльбрус, 2000. – 488 с.

Коробов 2013 – *Коробов Д.С.* Уллу-Дорбунла – средневековое городище в верховьях Подкумка // Очерки средневековой археологии Кавказа: к 85-летию со дня рождения В.А. Кузнецова. Сб. статей / отв. ред. В.И. Козенкова. – М.: Институт археологии РАН, 2013. – С. 114–139.

Коробов 2017 – *Коробов Д.С.* Система расселения алан Центрального Предкавказья в I тыс. н.э. (ландшафтная археология Кисловодской котловины). – М.; СПб.: Нестор-История, 2017. – Том 2: Каталог поселений Кисловодской котловины. – 312 с., илл.

Кумыков 1985 – *Кумыков Т.Х.* Дмитрий Кодзоков. – Нальчик: Эльбрус, 1985. – 180 с.

Кшесинская 1998 – *Кшесинская М.* Воспоминания / пер. с французского Л. Папилиной. – Смоленск: «Русич», 1998. – 416 с., илл.

Мамхегов 2019 – *Мамхегов А.Б.* Материалы к биографии действительного статского советника Д.С. Кодзокова // Электронный журнал «Кавказология». – 2019. – № 1. – С. 95–122. DOI: <https://doi.org/10.31143/2542-212X-2019-1-95-122>

Михайлов 2001 – *Михайлов И.В.* Населенные пункты Карачаево-Черкесской республики. – Черкесск: Центр детского и юношеского туризма КЧР, 2001. – 192 с., илл.

Никитин 1964 – *Никитин В.А.* По живописным местам. Кавминводы. Теберда. Архыз. – Ставрополь: Ставропольское книжное издательство, 1964. – 182 с.

Письма о Кавказе... 2009 – *Письма о Кавказе* и Крыме. Флориан Антуан Жиль. Перевод К. Мальбахова. – Нальчик: Эль-Фа, 2009. – 287 с., илл.

Политические репрессии... 2017 – *Политические репрессии* черкесов на Северном Кавказе (1918–1940-е гг.). Историко-архивные материалы и воспоминания / автор-составитель А.К. Шапарова. – Нальчик: ИГИ КБНЦ РАН, 2017. – 824 с., илл.

Потто 1912 – *Потто В.А.* Два века Терского казачества. – Владикавказ: Электротпечатня типографии Терского областного правления, 1912. – Т. 2. – VIII + 236 с.

Рунич и др. 1983 – *Рунич А.П., Березин Я.Б., Савенко С.Н.* Комплекс памятников раннего средневековья в верховьях реки Подкумок // Проблемы археологии и этнографии Карачаево-Черкесии / отв. ред. Е.П. Алексеева. – Черкесск: КЧНИИИФЭ, 1983. – С. 56–66.

Рунич, Михайлов 1976 – *Рунич А.П., Михайлов Н.Н.* Городище Бургусант или Рим-Гора // Материалы по изучению Ставропольского края. – Ставрополь: Ставропольское книжное издательство, 1976. – Вып. 14. – С. 162–182.

Савенко 2017 – *Савенко С.Н.* Новые биографические данные о В.Р. Апухтине, Н.М. Егорове, В.Ф. Смолине, М.И. Рыбенко и А.П. Руниче // Третий Кавминводский межрегиональный музейно-научный семинар памяти краеведов / под ред. С.Н. Савенко. – Ставрополь: Печатный двор, 2017. – С. 9–34.

Савойский 2017 – *Савойский А.В.* Род Абуковых в истории Залукокоаже. 06.02.2017 // Золка.ру: сайт. URL: <https://www.zolka.ru/rod-abukovux-v-istorii-zalukokoazhe/> (дата обращения: 16.02.2021).

Фиркович 2006 – *Фиркович А.* Археологические разведки на Кавказе // Балкария: страницы прошлого. – Нальчик: Издательство М. и В. Котляровых (Полиграфсервис и Т.), 2006. – Вып. III. – С. 46–69.

Фоменко 2015 – *Фоменко В.А.* Северо-Западный и Центральный Кавказ в древности и средневековье (вторая половина II тыс. до н. э. – середина II тыс. н. э.): обзор актуальных вопросов социально-экономического и культурно-этнического развития. – Нальчик: КБИГИ, 2015. – 176 с., илл.

Хуранов 1979 – *Хуранов Ш.Ш.* Об абазинских тамгах // Археология и этнография Карачаево-Черкесии. – Черкесск: Карачаево-Черкесский научно-исследовательский институт экономики, истории, языка и литературы, 1979. – С. 157–188.

Шамиль... 1997 – *Шамиль.* Иллюстрированная энциклопедия / гл. ред. Ш.М. Казиев. – М.: Эхо Кавказа, 1997. – 224 с., илл.

## REFERENCES

*Abazinsko-russkii slovar' (okolo 14 000 slov) / pod red. V.B. Tugova* [Abaza-Russian dictionary (approximately 14 000 words) / Edited by V.B. Tugov]. – М.: Sovetskaya entsiklopediya, 1967. – 536 p. (In Russian)

*Abaziny. Istoriko-etnograficheskie ocherk / nauchn. red. A.I. Pershits* [Abaza. Historical and ethnographic essay. Edited by A.I. Pershits]. – Cherkessk: Karachaevo-Cherkesskii ordena «Znak pocheta» nauchno-issledovatel'skii institut istorii, filologii i ekonomiki, 1989. – 240 p., ill. (In Russian)

BABICH I.L., GLADKOVA T.L., MNUKHIN L.A. *Severokavkaztsy v emigratsii v XX veke. Materialy k biograficheskomu slovaryu* [The natives of the North Caucasian region in emigration in the XXth century. Materials for biographical dictionary]. – Moscow–Berlin: Direkt-Media, 2020. – 297 p., ill. (In Russian)

BAGOV P.M. *Nekotorye foneticheskie osobennosti rechi kabardintsev s. Pervomaiskogo Karachaevo-Cherkesskoi avtonomnoi oblasti* [Some phonetic features of the speech of Kabardians of Pervomaisky village in Karachay-Cherkess Autonomous region]. IN: *Uchenye zapiski Kabardino-Balkarskogo NII* [Scientific notes of the Kabardin-Balkar research institute]. – Nalchik: Kabardino-Balkarskoe knizhnoe izdatel'stvo, 1958. – Vol. XIV. – P. 420–424. (In Russian)

BAKOV Kh.I. *O tvorcheskoi sud'be pervogo cherkesskogo romanista Khalida Abukova* [About the creative fate of the first Circassian novelist Khalid Abukov]. IN: *Vestnik Adygeiskogo gosudarstvennogo universiteta. Seriya: filologiya i iskusstvovedenie*. – 2018. – Iss. 1 (212). – P. 111–115. (In Russian)

BOGATYREVA Sh. *Pust' krepnut pobratimskie svyazi! 26.08.2020* [Let the twinning ties grow stronger!]. IN: Den' respubliki: newspaper website. URL: <https://denresp.ru/2020/08/26/pust-krepnut-pobratimskie-svyazi/> (data obrashcheniya: 16.02.2021). (In Russian)



*Bol'shoi terror v Abkhazii (Abkhazskaya ASSR): 1937–1938 gg.* [The Great Terror in Abkhazia (Abkhazian ASSR): 1937–1938]. – Strasbourg: Council of Europe, 2017. – Vol. I. – 402 p. (In Russian)

BZHENIKOV M. *Iz istorii Zalukokoazhe. 03.05.2015* [From the history of Zalukokoazhe]. IN: Zolka.ru: website. URL: <https://www.zolka.ru/iz-istorii-zalukokoazhe/> (data obrashcheniya: 16.02.2021). (In Russian)

BZHENIKOV M.M. *Abukovo – Zalukokoazhe: istoriya i sud'by* [Abukovo-Zalukokoazhe: history and destinies]. – Nalchik: Pechatnyi dvor, 2016. – 480 p., ill. (In Russian)

DYSHEKOV M.V. *Kavkazskaya voina v litsakh: shtrikhi k istoricheskomu portretu Iskhaka Abukova* [The Caucasian War in faces: strokes to the historical portrait of Iskhak Abukov]. IN: *Kavkazskaya voina: sobytiya, fakty, uroki. Materialy mezhdunarodnoi nauchnoi konferentsii (g. Nalchik 15–19 oktyabrya 2014 g.)* [The Caucasian War: events, facts, lessons. Materials of the international scientific conference (Nalchik, October 15–19, 2014)]. – Nalchik: Izdatel'skii otdel KBIGI, 2014. – P. 50–56. (In Russian)

DZHAUBAEVA A. *Risunok rezhisserskoi sud'by. 29.11.2017* [Drawing of the director's fate]. IN: Den' respubliki: newspaper website. URL: <https://denresp.ru/2017/11/29/risunok-rezhisserskoi-sudibi/> (data obrashcheniya: 16.02.2021). (In Russian)

DZYBA V.A. *Abaziny v voynakh Rossii XIX i nachala XX vekov* [Abazins in the wars of Russia of the XIX and early XX centuries]. – M.: Tsentrpoligraf, 2016. 352 p., ill. (In Russian)

FIRKOVICH A. *Arkheologicheskie razvedki na Kavkaze* [Archaeological exploration in the Caucasus]. IN: *Balkariya: stranitsy proshlogo* [Balkaria: pages of the past]. – Nalchik: Izdatel'stvo M. i V. Kotlyarovykh (Poligrafservis i T.), 2006. – Iss. III. – P. 46–69. (In Russian)

FOMENKO V.A. *Severo-Zapadnyi i Tsentral'nyi Kavkaz v drevnosti i srednevekov'e (vtoraya polovina II tys. do n. e. – seredina II tys. n. e.): obzor aktual'nykh voprosov sotsial'no-ekonomicheskogo i kul'turno-etnicheskogo razvitiya* [The North-Western and Central Caucasus in antiquity and the Middle Ages (the second half of the II millennium BC – the middle of the II millennium AD): an overview of topical issues of socio-economic, cultural and ethnic development]. – Nalchik: KBIGI, 2015. – 176 p., ill. (In Russian)

GABUEVA A. *Nash dorogoi Kurgoko* [Our dear Kurgoko]. IN: *Kabardino-Balkarskaya pravda*. – Nalchik, 15.04.2017. – No. 67. – P. 5. (In Russian)

KAZAKOV A.V. *Adygi (cherkesy) na rossiiskoi voennoi sluzhbe. Voevody i ofitsery. Seredina XVI – nachalo XX v. Biograficheskii spravochnik* [Adygi (Circassians) in the Russian military service. Voivodes and officers. Mid. XVI – early XX century. Biographical reference book]. – Nalchik: El'-Fa, 2006. – 392 p. (In Russian)

KHURANOV Sh.Sh. *Ob abazinskikh tamgakh* [About abasin tamgas]. IN: *Arkheologiya i etnografiya Karachaevo-Cherkessii* [Archeology and Ethnography of Karachay-Cherkessia]. – Cherkessk: Karachaevo-Cherkesskii nauchno-issledovatel'skii institut ekonomiki, istorii, yazyka i literatury, 1979. – P. 157–188. (In Russian)

KOKOV Dzh.N. *Izbrannye trudy. – Vol. 1. Adygskaya toponimiya* [Selected works. – Vol. 1. Adyghe toponymy]. – Nalchik: El'brus, 2000. – 488 p. (In Russian)

KOROBOV D.S. *Sistema rasseleniya alan Tsentral'nogo Predkavkaz'ya v I tys. n.e. (landshaftnaya arkheologiya Kislovodskoi kotloviny)* [The system of settlement of the Alans of the Central Pre-Caucasus in the I millennium AD (landscape archeology of the Kislovodsk basin)]. – M.; SPb.: Nestor-Istoriya, 2017. – Vol. 2: Katalog poselenii Kislovodskoi kotloviny. – 312 p., ill. (In Russian)

KOROBOV D.S. *Ullu-Dorbunla – srednevekovoe gorodishche v verkhov'yakh Podkumka* [Ullu-Dorbunla – a medieval settlement in the upper reaches of the Podkumka River]. IN: *Ocherki srednevekovoi arkheologii Kavkaza: k 85-letiyu so dnya rozhdeniya V.A. Kuznetsova. Sb. statei / otv. red. V.I. Kozenkova* [Essays of medieval archeology of the Caucasus: to the 85th anniversary of the birth of V.A. Kuznetsov. Collection of articles / ed. by V.I. Kozenkova]. – M.: Institut arkheologii RAN, 2013. – P. 114–139. (In Russian)

KOVALIVSKY A.P. *Rozpisi musul'mans'kogo kladovishcha* [Description of the muslim cemetery]. IN: *Skhidnii svit* [Oriental world]. – Kharkiv: Derzhavne vidavniststvo Ukraïni, 1928. – No. 6. – P. 195–211. (In Ukrainian)

KOZHEV Z.A. *Cherkesskoe (adygskoe) konevodstvo i vsadnicheskaya traditsiya* IN: *Istoricheskii vestnik* [Circassian (Adyghe) horse breeding and equestrian tradition]. – Nalchik, 2012. – Iss. XI. – P. 3–26. (In Russian)

KOZHEV Z.A., MIRZOEV A.S. *Kabardinskaya poroda loshadei: retrospektiva, sovremennoe sostoyanie, perspektivy sokhraneniya i razvitiya* [Kabardian horse breed: a retrospective, current state, prospects for conservation and development]. IN: *Kachestvo, innovatsii, obrazovanie*. – 2016. – No. 8–10 (135–137). – P. 231–239. (In Russian)

KSHESINSKAYA M. *Vospominaniya / per. s frantsuzskogo L. Papilinoi* [Memoirs / translated from the French by L. Papilina]. – Smolensk: «Rusich», 1998. – 416 p., ill. (In Russian)

KUMYKOV T.Kh. *Dmitrii Kodzokov*. – Nalchik: El'brus, 1985. – 180 p. (In Russian)

MAMKHEGOV A.B. *Materialy k biografii deistvitel'nogo statskogo sovetnika D.S. Kodzokova* [Materials for the biography of the actual state councilor D.S. Kodzokov]. IN: *Elektronnyi zhurnal «Kavkazologiya»*. – 2019. – No. 1. – P. 95–122. DOI: <https://doi.org/10.31143/2542-212X-2019-1-95-122> (In Russian)

MIKHAILOV I.V. *Naselennye punkty Karachaevo-Cherkesskoi respubliki* [Settlements of the Karachay-Cherkess Republic]. – Cherkessk: Tsentr detskogo i yunosheskogo turizma KChR, 2001. – 192 p., ill. (In Russian)

NIKITIN V.A. *Po zhivopisnym mestam. Kavminvody. Teberda. Arkhyz* [In pictorial places. Area of Caucasian Mineral Waters. Teberda. Arkhyz]. – Stavropol: Stavropol'skoe knizhnoe izdatel'stvo, 1964. – 182 p. (In Russian)

*Pis'ma o Kavkaze i Kryme. Florian Antuan Zhil' / Perevod K. Mal'bakhova* [Letters about the Caucasus and the Crimea. Florian Antoine Gilles. Translated by K. Malbakhov]. – Nalchik: El'-Fa, 2009. – 287 p., ill. (In Russian)

*Politicheskie repressii cherkesov na Severnom Kavkaze (1918–1940-e gg.). Istoriko-arkhivnye materialy i vospominaniya / avtor-sostavitel' A.K. Shaparova* [Political repressions of Circassians in the North Caucasus (1918–1940-ies). Historical and archival materials and memoirs / author-compiler A.K. Shaparova]. – Nalchik: IGI KBNTs RAN, 2017. – 824 p., ill. (In Russian)

POTTO V.A. *Dva veka Terskogo kazachestva* [Two centuries of the Terek Cossacks]. – Vladikavkaz: Elektropечатnya tipografii Terskogo oblastnogo pravleniya, 1912. – Vol. 2. – VIII + 236 c. (In Russian)

RUNICH A.P., BEREZIN Ya.B., SAVENKO S.N. *Kompleks pamyatnikov rannego srednevekov'ya v verkhov'yakh reki Podkumok* [The complex of monuments of the early Middle Ages in the upper reaches of the Podkumok River]. IN: *Problemy arkheologii i etnografii Karachaevo-Cherkessii / otv. red. E.P. Alekseeva* [Problems of archeology and ethnography of Karachay-Cherkessia / ed. by E.P. Alekseeva]. – Cherkessk: Karachay-Cherkess Scientific Research Institute of History, Language and Economics, 1983. – P. 56–66. (In Russian)

RUNICH A.P., MIKHAILOV N.N. *Gorodishche Burgusant ili Rim-Gora* [The settlement of Burgusant or Rim-Gora]. IN: *Materialy po izucheniyu Stavropol'skogo kraya* [Materials on the study of the Stavropol Territory]. – Stavropol: Stavropol'skoe knizhnoe izdatel'stvo, 1976. – Iss. 14. – P. 162–182. (In Russian)

SAVENKO S.N. *Novye biograficheskie dannye o V.R. Apukhtine, N.M. Egorove, V.F. Smoline, M.I. Rybenko i A.P. Runiche* [New biographical data about V.R. Apukhtin, N.M. Egorov, V.F. Smolin, M.I. Rybenko and A.P. Runich]. IN: *Tretii Kavminvodskii mezhhregional'nyi muzeino-nauchnyi seminar pamyati kraevedov / pod red. S.N. Savenko* [Third Kavminvod Interregional Museum and Scientific Seminar in memory of local historians / edited by S.N. Savenko]. – Stavropol: Pечатnyi dvor, 2017. – P. 9–34. (In Russian)

SAVOISKY A.V. *Rod Abukovykh v istorii Zalukokoazhe. 06.02.2017* [The Abukov family in the history of Zalukokoage]. IN: Zolka.ru: website. URL: <https://www.zolka.ru/rod-abukovykh-v-istorii-zalukokoazhe/> (data obrashcheniya: 16.02.2021). (In Russian)

*Shamil'. Illyustrirovannaya entsiklopediya / gl. red. Sh.M. Kaziev* [Shamil. Illustrated encyclopedia / ch. ed. Sh. M. Kaziev]. – M.: Ekho Kavkaza, 1997. – 224 p., ill. (In Russian)

ZHEMYKH"UE M. *Abyk"ukhe ya k"uepsyr zhyzh'e dyde k"yshchozh'e* [Distant roots of the Abukov family]. IN: *Adyge psal"e*. – Nalchik, 3.07.2012. (In Russian)